

PYYDYSTEN MERKINTÄ

Kalastusasetus (4.4.2012) 16 § mukaan vesialueet on jaettu kahteen eri (1 ja 2) osaan.

Alla määritelmät pyydysmerkkien vähimmäisvaatimuksista molemmille vesialueille:

1

ALUEELLA VESILIKENNETÄ

Seisovat pyydykset merkitään vesiliikenteen käyttämillä vesialueilla vähintään 1,2 m vedenpinnan yläpuolelle ulottuvaan lippusalkoon kiinnitetyllä vähintään 20 x 20 cm neliön muotoisella lipulla.

Jos pyydys tai jokin sen osa ulottuu 1,5 m lähemmäksi veden pintaa on lippusalkoon kiinnitettävä kaksi päällekkäistä lippua.

Jos pinnan läheisyyteen asetetun pyydyksen pituus ylittää 120 m, niin sen suunta on osoitettava käyttämällä vähintään 15 cm veden pinnan yläpuolelle ulottuvaa kohoa jokaista alkavaa 120 m kohden.

Lippumerkki on varustettava kaikkiin sivusuuntiin näkyvällä vähintään 2 cm korkealla heijastimella.

Vesiliikennealueita ovat ensisijaisesti vesiliikenneväylät, mutta suuri osa veneilystä tapahtuu merkittyjen väylien ulkopuolella ja väyliltä poiketaan helposti sivuun.

Pyydyksen merkitsemiselle asetetut vaatimukset olisivat siten suurimmat kaupparenkulun väylien, veneväylien, venereittien, purjehduskelpoisten vesialueiden ja muiden vesiliikenteen käyttämien alueiden yhdessä muodostamalla vesialueella.

2

VESILIIKENNE OLEMATONTA

Vesialueilla, joilla vesiliikennettä ei pääsääntöisesti harjoiteta tai muuten on ilmeistä, että pyydykset eivät haittaa vesiliikennettä tai vesistön muuta käyttöä, vähintään 15 cm veden pinnan yläpuolelle ulottuvalla koholla taikka vähintään 40 cm vedenpinnan yläpuolelle ulottuvaan lippusalkoon kiinnitetyllä lipulla, jonka lyhyimmän sivun pituus on vähintään 15 cm.

Alueet, joilla vesiliikennettä ei oleellisesti harjoiteta tai on erittäin epätodennäköistä, että pyydyksen asettamisesta aiheutuisi haittaa vesiliikenteelle tai muulle vesien käytölle.

Kohdan 2 merkintää voisi käyttää esimerkiksi syrjäisillä lahtialueilla sekä pienehköillä järvillä ja lammilla. Lisäksi merkintätapaa voisi käyttää esimerkiksi rantojen, karien ja kasvillisuusvyöhykkeiden läheisyydessä sijaitsevilla alueilla, joilla pyydykset eivät yleensä haittaa muuta vesienkäyttöä.

Nämä alueet sellaisenaan saattavat sijaita vesistöissä, joissa vesiliikennettä harjoitetaan ja myös lähellä vesiliikenneväyliä, mutta pyydyksen tarkempi sijoittelu esimerkiksi rannan, karin tai kasvillisuuden läheisyyteen tekee erittäin epätodennäköiseksi pyydyksen vesiliikenteelle aiheuttaman haitan tai vaaran.

VERKKOKALASTUS TALVELLA

Jäältä kalastettaessa pyydys ja kalastamista varten tehdyt, halkaisijaltaan yli 40 cm:n avannot on merkittävä vähintään 1,2 m jään pinnasta ulottuvalla merkkisallolla, joka ei ole väriltään valkoinen.

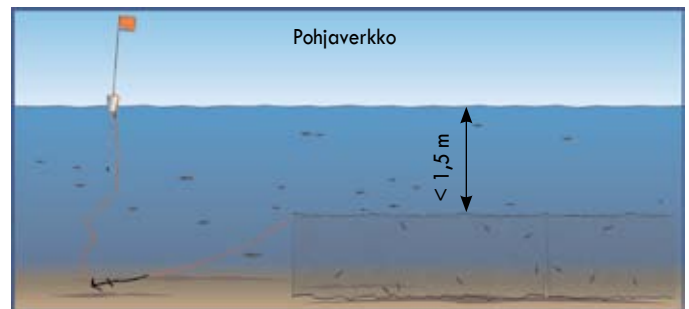
Moottorikelkkailun käytettävillä jääalueilla, pyydysten merkintään käytettävät merkkisalot on varustettava heijastimin.

Verkon, pitkäsiiman ja muun koukkupydyksen, rysän sekä katiskan merkintään käytettävät kohot ja lippusalot pyydykseen yhdistävien köysien on oltava uppoavia tai varustettu painoin. Ankkuri on hyvä paino oikein mitotetuille keloille köysille.

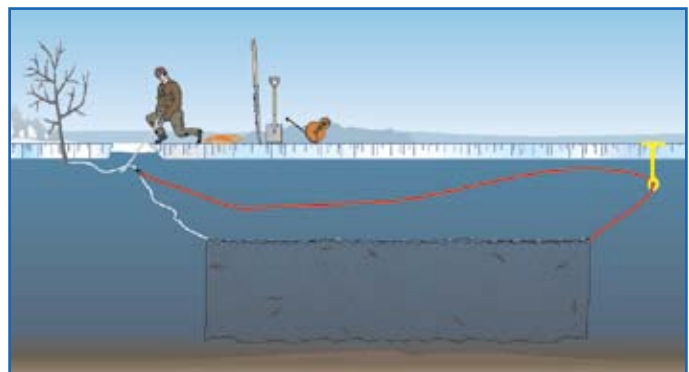
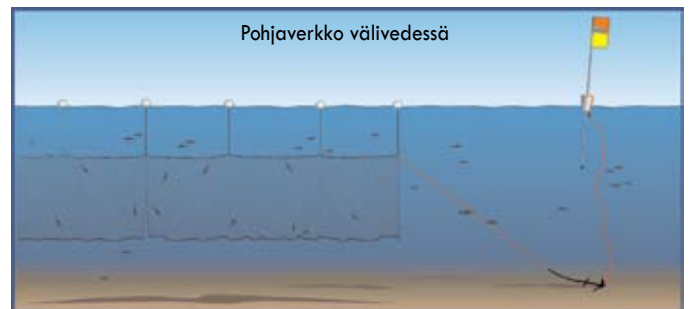
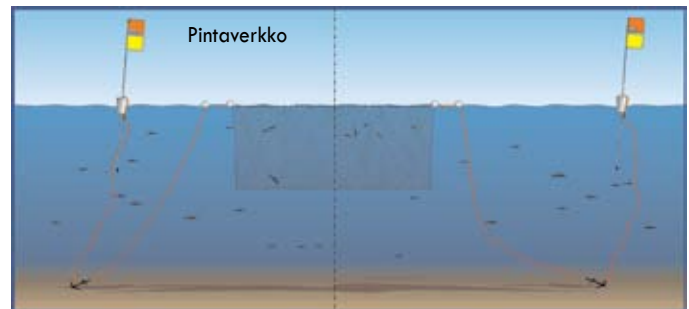
Pyydyksen asettajan nimi- ja yhteystiedot tulee kiinnittää pyydyksen uloimman pään kohon, lippusalon tai merkkisalon yhteyteen. Nimi- ja yhteystietoihin tulee merkitä pyydyksen asettajan etu- ja sukunimi sekä puhelinnumero tai postiosoite.

Rapumerta merkitään vähintään 5 cm vedenpinnasta ulottuvalla koholla.

VERKKOJEN MERKINTÄ JA ANKKUROINTI VESILIIKENNEALUEILLA



Köyden pituus ankkurista lippumerkkiin hieman veden syvyyttä enemmän. Köyden pituus ankkurista verkkoon, vähintään 3 x verkon korkeus.



Kivikangas >

Kivikangas Oy, PL 73, 68601 Pietarsaari
Katuosoite: Pohjanlahdentie 49

Puhelin:
(06) 781 2900

Sähköposti:
info@kivikangas.fi

Verkossa:
www.kivikangas.fi